



COMUNE DI LATINA

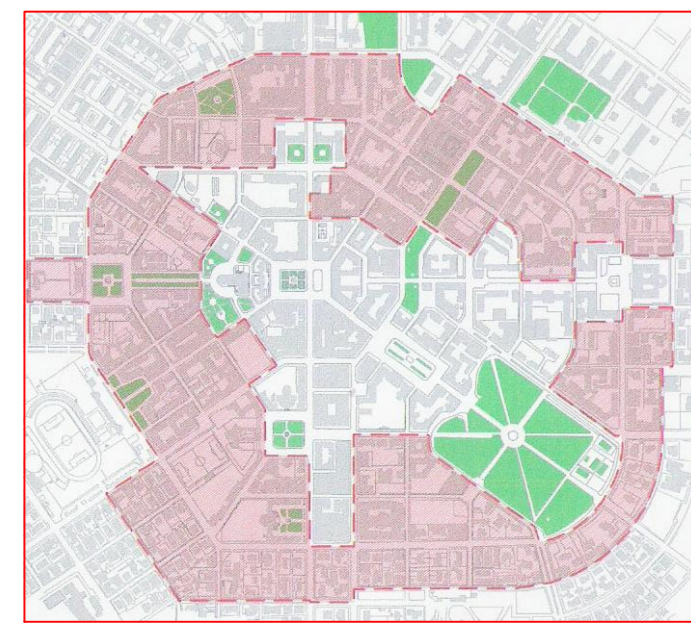
Piani di Recupero del centro urbano

Legge 457 del 5/8/1978

DELIBERA DI GIUNTA N. 585 DEL 15/11/2006

Ambito Ovest "Viale Italia"

G. Cardosi, R. Coco, F. Romagnoli, P. Vittori



PROGETTISTI INCARICATI:

Arch. F. Abbondio Arch. N. Galdi Ing. G. Orsi
 Arch. G. Cardosi Arch. P.M. Galdi Arch. F. Romagnoli
 Arch. R. Coco Arch. M. Palmieri Arch. P. Vittori
 Arch. P. Casarini Arch. M. Lombardini Arch. M. Trabasso
 Arch. L. Galdi Arch. D. Marra Arch. P. Zanolli

TAV. 05

ANALISI DELLA CONSISTENZA EDILIZIA Scale 1:2000 Data: Febbraio 2009

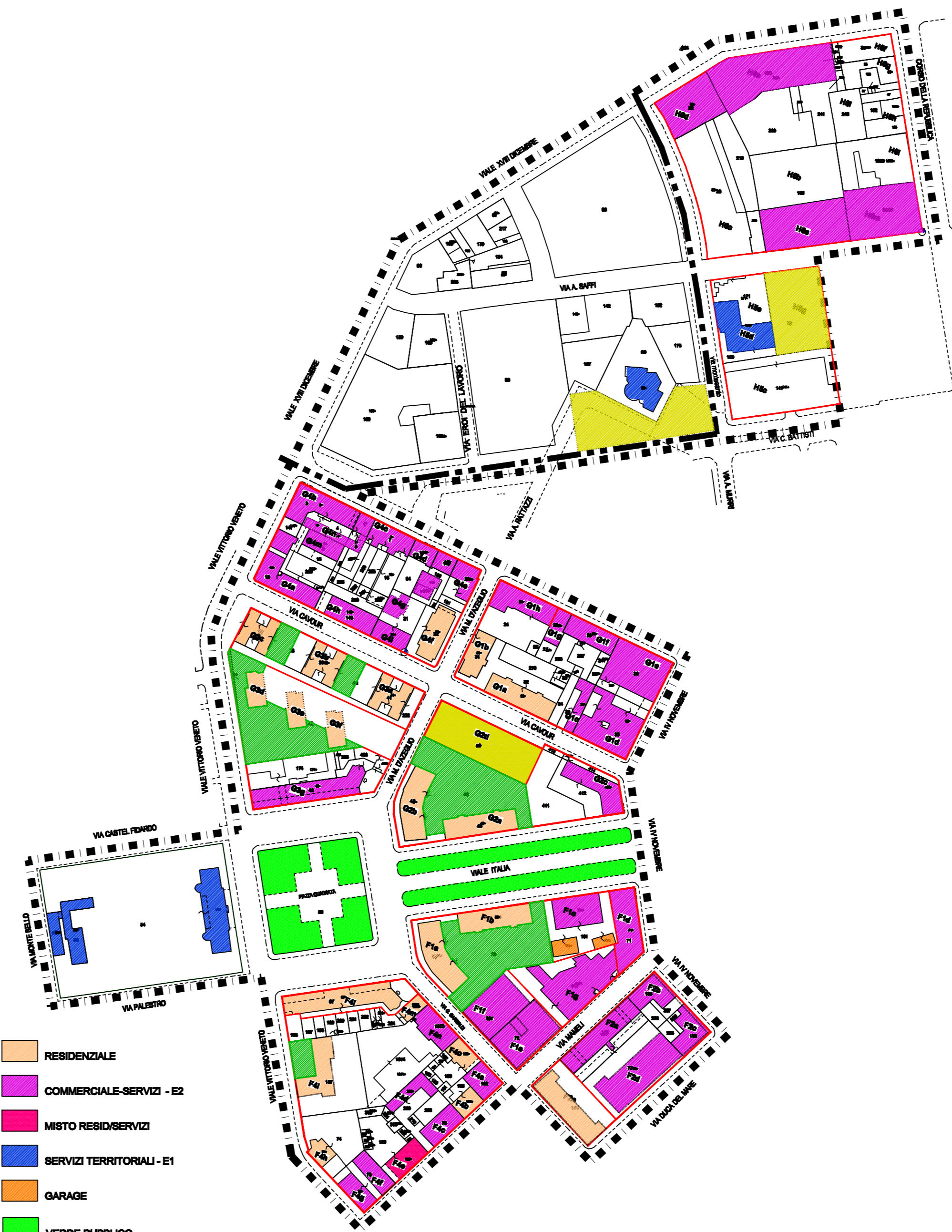
Piano di recupero Ambito Ovest "Viale Italia"														
destinazioni - RO														
Isolato	Indirizzo	Indirizzo		Indirizzo		Indirizzo		Indirizzo		Indirizzo		Indirizzo		Totale
		Indirizzo	Indirizzo	Indirizzo	Indirizzo	Indirizzo	Indirizzo	Indirizzo	Indirizzo	Indirizzo	Indirizzo			
ISOLATO F1	lat. 14844	49236	799	2127	2218	8807	4438	10024	664	1769	64	4		
ISOLATO F2	lat. 14878	35352	3036	8263	2518	18034	0	0	832		69	14		
ISOLATO F4	lat. 8896	23027	435	1449	1710	7367	0	0	203	309	266	66	2	
ISOLATO G1	lat. 5983	20524	2225	8213	2887	14150	0	0	450	128	49	18		
ISOLATO G2	lat. 4673	18880	338	1829	534	1147	0	0	1789	609	1923	44	8	
ISOLATO G3	lat. 4773	15887	84	420	1234	3529	0	0	1688	180		34	3	
ISOLATO G4	lat. 8554	38483	1655	3448	4418	18112	0	0	385	63	65	9		
ISOLATO H5	lat. 0	0	0	0	10251	28024	1433				236			
ISOLATO H6	lat. 18814	58862	8732	22273	8236	38487	1300	2854						
TOTALE	7562	26148	26384	13944	66689	24710	100291	6847	60774	26934	4325	2807	951	269

AEREOFOTOGRAMMETRIA Scala 1:2000



■ AMBITO OVEST "Viale Italia"
 ■ SERVIZI GENERALI
 ■ VERDE PUBBLICO

DESTINAZIONI D'USO-PIANO TERRA



■ RESIDENZIALE
 ■ COMMERCIALE-SERVIZI - E2
 ■ MISTO RESIDENZIALE
 ■ SERVIZI TERRITORIALI - E1
 ■ GARAGE
 ■ VERDE PUBBLICO
 ■ VERDE PRIVATO
 ■ PARCHEGGI PUBBLICI
 ■ pertinenze di aerofotogrammetria
 ■ AMBITO OVEST "VALE ITALIA"
 ■ PERIMETRO R4
 ■ PERIMETRO CD

DESTINAZIONI D'USO-ALTRI PIANI



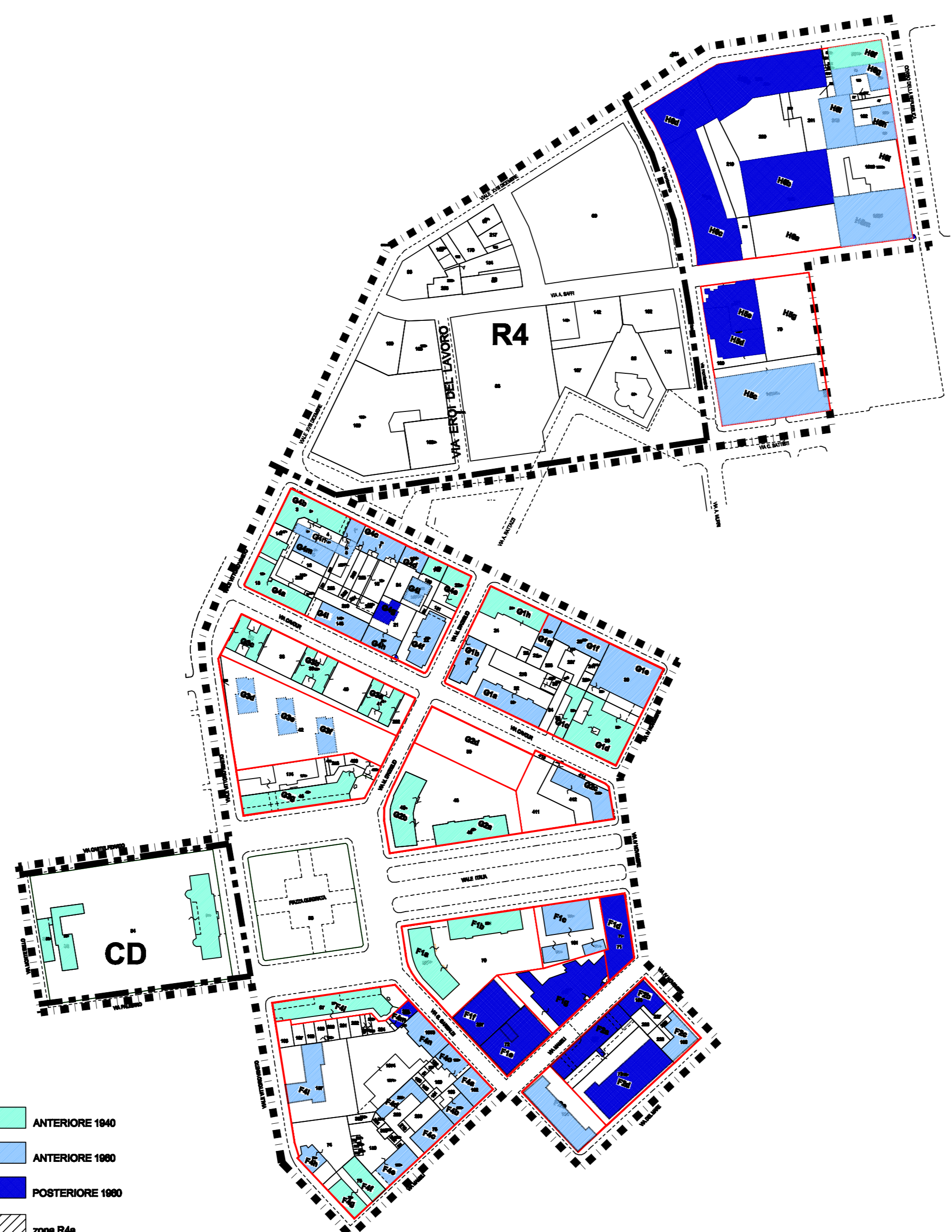
■ RESIDENZIALE
 ■ COMMERCIALE-SERVIZI - E2
 ■ MISTO RESIDENZIALE
 ■ SERVIZI TERRITORIALI - E1
 ■ pertinenze di aerofotogrammetria
 ■ AMBITO OVEST "VALE ITALIA"
 ■ PERIMETRO R4
 ■ PERIMETRO CD

NUMERO DI PIANI



■ 1 - 2 PIANI
 ■ 3 - 4 PIANI
 ■ 5 - 6 PIANI
 ■ 7 - 8 PIANI
 ■ pertinenze di aerofotogrammetria
 ■ AMBITO OVEST "VALE ITALIA"
 ■ PERIMETRO R4
 ■ PERIMETRO CD

EPOCA DI COSTRUZIONE



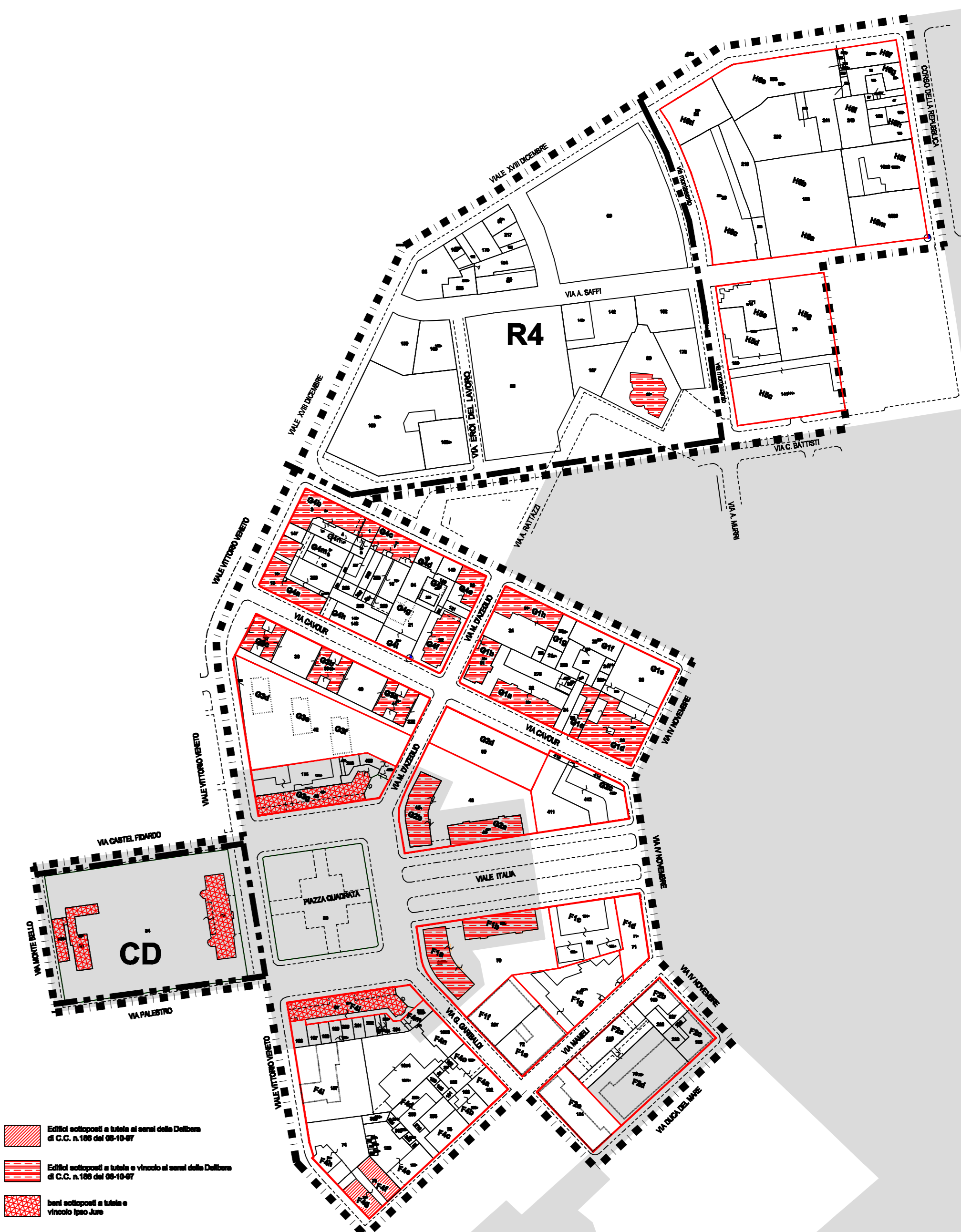
■ ANTERIORE 1940
 ■ ANTERIORE 1960
 ■ POSTERIORE 1960
 ■ zona R4a
 ■ zona C - Centro Direzionale
 ■ pertinenze di aerofotogrammetria
 ■ AMBITO OVEST "VALE ITALIA"
 ■ PERIMETRO R4
 ■ PERIMETRO CD

STATO DI DEGRADO



■ CATTIVO
 ■ MEDIOBRE
 ■ BUONO
 ■ OTTIMO
 ■ IN FASE DI RISTRUTTURAZIONE
 ■ pertinenze di aerofotogrammetria
 ■ AMBITO OVEST "VALE ITALIA"
 ■ PERIMETRO R4
 ■ PERIMETRO CD

TIPO DI VINCOLI E TUTELA



■ edifici sottoposti a tutela ai sensi della Legge n. 108 del 08/08/1976
 ■ edifici sottoposti a tutela ai sensi della Legge n. 108 del 08/08/1976
 ■ edifici sottoposti a tutela ai sensi della Legge n. 108 del 08/08/1976
 ■ pertinenze di aerofotogrammetria
 ■ PTPR BENI PAESAGGISTICI
 ■ pertinenze di aerofotogrammetria
 ■ AMBITO OVEST "VALE ITALIA"
 ■ PERIMETRO R4
 ■ PERIMETRO CD